













LEGENDA

-  stávající stav\_silnice
-  stávající/návrh\_veřejná zeleň
-  návrh\_okrasný záhon
-  návrh\_pěší plocha\_zatravnovací dlažba
-  stávající\_pěší plocha\_zámková dlažba
-  návrh\_pěší plocha\_zámková dlažba
-  stávající/návrh\_zástavba
  
-  návrh\_lavička parková
-  stávající/návrh\_keře
-  stávající/návrh\_živý plot
-  stávající/návrh\_stromy jehličnaté
-  stávající\_stromy listnaté
-  návrh\_stromy listnaté
-  návrh\_veřejné osvětlení
-  hranice parcel
-  hranice řešeného území



část: Návrhová část	akce: územní studie veřejných prostranství obec Ctkyně	zadavatel: Město Vimperk, Steinbrennerova 6, 385 17 Vimperk	název: VP D areál bytových domů
formát: A2	měřítko: 1:200	architekt a generální projektant: Ars Fabrica, s.r.o., Na Dolních 8/30, 147 00, Praha 4	